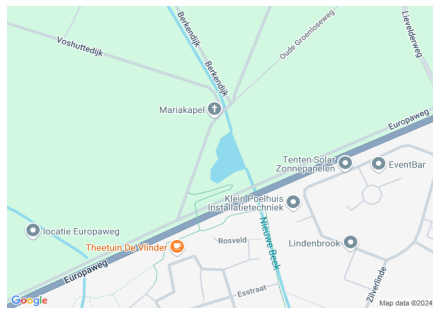



# Baakse beek Nieuwendijk (Vlinderbrug) te Lichtenvoorde



## Algemene beschrijving

Coördinaten: 51.998365150718236, 6.575703120231666  
Grootte: 0,6 ha  
Max. diepte: 1 meter  
Gem. breedte: 50 meter  
Watertype: vijver  
Opgenomen in: Gezamenlijke lijst van viswateren  
Naam HSV/HSF: LHV de Rietvoorn  
Plaats HSV/HSF: Lichtenvoorde



## Visrecht

Verhuurder visrecht:  
Visrecht hengelsportvereniging:

Federatie Midden Nederland (waterschap)  
de vereniging geeft vergunningen uit op machtiging

## Huidige ecologie & milieu

### Waterplantenbedekking zomer:

#### Totaal waterplanten

Bovenwaterplanten:

Drijfbladplanten:

Onderwaterplanten:

8 %

4 %

1 %

3 %

### Milieu overig:

Doorzicht:

Bodemsoort:

Bagger:

Vismigratie  
mogelijk:

60 – 80 cm

Zand

0 - 10 cm

Ja

### Meest gevangen vissoorten:



blankvoorn




karper



zeelt

Viswatertype: Brasem-snoekbaars viswatertype



## Sportvisserij



recreatievisser



jeugd

Meest gewaardeerd door de sportvisser  
viswater vlakbij de bebouwde kom  
belangrijk jeugdviswater  
veel verschillende vissoorten

Belangrijkste knelpunten sportvisserij:  
teveel waterplantengroei  
aalscholvervraat

Gewenste maatregelen sportvisserij:

<b>Sportvisserij</b>	
Omschrijving wedstrijdtraject(en)	geen
Bijzondere regels	geen
Aanwezige voorzieningen	
Aantal vissers per dag gedurende zomerperiode	werkdag: 1   weekend: 1   topdag: 2

<b>Visserijbeheer</b>	
Vissterfte: (laatste 5 jaar)	geen
Visuitzettingen: (laatste 5 jaar)	geen
Visonttrekking:	<i>Nee</i>
Is er een visserijkundig onderzoek uitgevoerd?	<i>Nee</i> n.v.t.
Overige/bijzonderheden	Water wordt niet bemonsterd door de vereniging en controle.

<b>Wensen/actieplan komende 5 jaar</b>		
Wensen	geen	
Actieplan: (laatste 5 jaar)	<i>Jaartal</i>	<i>Omschrijving</i>
	2019	geen
	2020	geen
	2021	geen
	2022	geen
	2023	geen
Overige bijzonderheden	geen	